

Journée d'Échanges Techniques

Évaluer la gestion des aires protégées : INDICATEURS ET OUTILS DE SUIVI

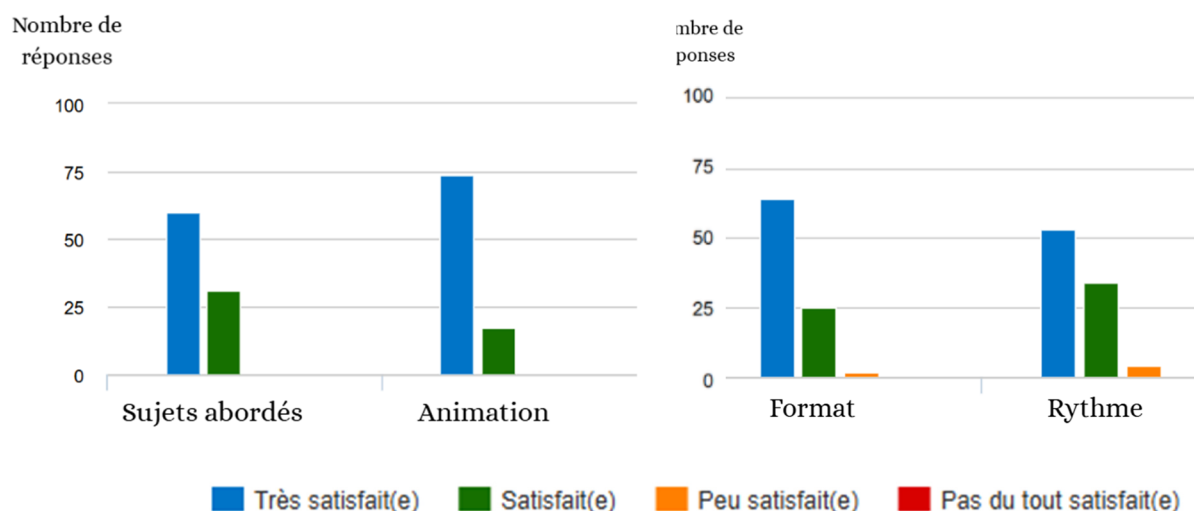
Jeudi 4 décembre 2025 Paris



Evaluation de la satisfaction des participants à l'événement

Nombre de réponse au questionnaire en ligne : **91 participants.**

Votre appréciation de la journée ?

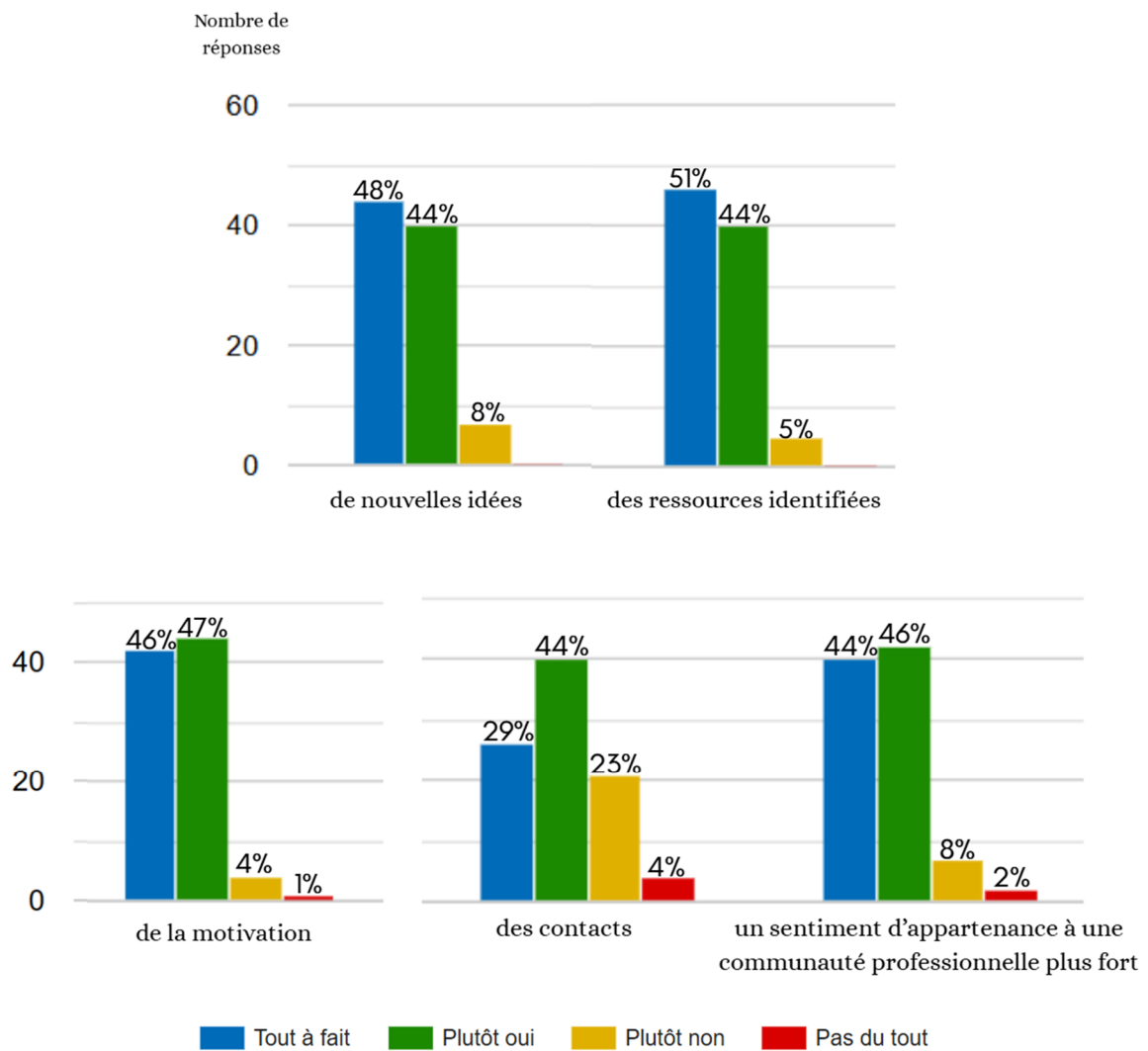


- 100% de satisfaction (satisfaits à très satisfaits) sur les sujets abordés et l'animation,
- 98% sur le format
- 96% sur le rythme.

Remarques exprimées dans une rubrique « autre » :

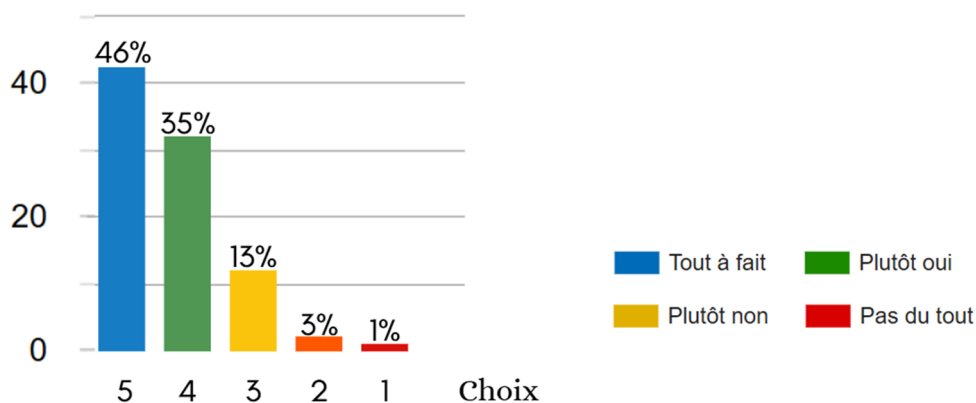
- Nombreux remerciements pour l'organisation d'une journée utile et appréciée
- Souhait de pouvoir assister à plusieurs présentations d'outils (simultanées)
- Souhait de plus d'atelier pratiques
- Durée un peu courte de la séquence ruche aux outils
- Durée de l'événement trop courte pour les échanges entre participants.
- Pause du midi (2h) un peu longue.
- Souhait d'événement identique en région
- Associer davantage les chercheurs

Vous repartez de cette journée avec...



92% des participants disent repartir avec de nouvelles idées et **95%** avec des ressources identifiées.

Pensez-vous que votre participation vous sera utile dans vos missions ?



Que suggérez-vous d'améliorer pour une prochaine rencontre nationale ?

- Des ateliers plus longs ou tournants pour contribuer à la réflexion de plusieurs, (5 occurrences)
- Ateliers de niveau en fonction des avancements, session de tutorat
- De la documentation papier à disposition sur place qui traite du sujet (1)
- Des cas concrets en atelier d'identification des types indicateurs/métriques (1),
- Atelier sur le tableau d'arborescence (1)
- Continuer à mettre en place cette dynamique de co-construction, inviter le monde de la recherche pour qu'ils prennent conscience des problématiques des gestionnaires. (1)
- Besoin d'appui pour organiser une journée régionale en Bretagne sur ce sujet pour les gestionnaires intéressés qui n'ont pas pu se déplacer (1),

Suggestion(s) de sujet(s) à aborder pour d'autres évènements :

- Méthode CT88 et suivi-évaluation appliqués aux DOCOB Natura 2000 (3),
- Méthode d'évaluation des plans de gestion (1)
- Perspectives de financement des plans de gestion (1)
- Définition des enjeux, opérations du plan de gestion (1)
- Agrégation de données nationales, comment harmoniser les différents indicateurs et données (2)
- Référentiel d'indicateurs (2)
- Une ½ journée avec la communauté scientifique, biostatisticiens qui ont déjà expérimentés la méthode CT88 (1)
- Ancrage territorial, vulgarisation, communication : comment on fait vivre et connaître le plan de gestion ainsi que le travail du gestionnaire (2)
- Document unique de gestion et/ou plan de gestion multi-sites : comment ça marche, quelles conditions de réussite, quels gains (1)
- Changement de gestionnaire : comment bien compiler ses informations pour ne pas perdre la mémoire d'un site (1)
- Les méthodes de prélèvement des données de terrain (1)
- Changement climatique dont impacts sur la biodiversité / les impacts des activités anthropiques sur la biodiversité (2),
- Les exemples de cas de gestion d'aires protégées dans d'autres pays (1)
- Hiérarchisation des responsabilités (1)
- Retour d'expériences analyse complète P-E-R sur 5 ans de gestion (1)